

« RÉALISATION D'UN SCHÉMA DE DÉPLACEMENTS ET AMÉNAGEMENT DES ESPACES PUBLICS DE CENTRE BOURG »

COMMUNE DE MALISSARD (26)

ATELIER L. PAYSAGE & URBANISME - FLORINE LACROIX + CABINET DAVID + VIA COMMEA

COMPTE RENDU DE L'ATELIER DE CONCERTATION DU 25 ET 26 JUIN 2021



DÉROULÉ ATELIERS ABORDS ÉCOLE MALISSARD

ATELIER L. PAYSAGES & URBANISME
25 JUIN 2021 DE 14H00 À 16H00

Afin de penser collectivement l'aménagement des espaces publics aux alentours de l'école, un atelier sera organisé avec deux classes : CE2 - CM1 Mme Dupin et CM1 Mme Robinet. Les ateliers seront organisés et animés en extérieur, sur la place Emile Courthiale. L'animation se fera en extérieur, dans le respect des gestes barrières en deux phases :

1/ Diagnostic d'usage et de perceptions :

Cette première partie de l'atelier se fera autour des notions de déplacement et d'espaces publics. Nous proposerons aux enfants de donner une définition d'espace public. Nous interrogerons les élèves sur les modes de déplacement qu'ils utilisent pour se rendre à l'école et les raisons. Puis nous échangerons sur la perception de la place E.

Courthiale aujourd'hui.

2/ La transformation de la place

Les élèves seront ensuite amenés à proposer des idées rêvées pour la transformation de la place et des abords de l'école. Nous aborderons la notion d'aménagement. Puis par groupes de 5 ou 6 ils dessineront leur projet pour la transformation de la place. Une présentation de chaque projet sera faite par les groupes.

Durée estimée de l'atelier : 1h.

Matériel à fournir Atelier L. :

- feuilles A2

- feutres

Matériel à fournir école :

- feutres



710 route de la Vernade
07110 VINEZAC
florine@atelierLpaysage.com
06 89 70 16 79
SIRET -821 676 954 000 26
www.atelierLpaysage.com

DÉROULÉ STANDS D'ÉCHANGES PUBLICS ET BALADES URBAINES MALISSARD

ATELIER L. PAYSAGES & URBANISME

1/ STAND D'ÉCHANGE PUBLIC - PLACE E. COURTHIAL 25/06/2021- 16H30 18H30

Nous nous installons dans l'espace public pour parler avec la matière sous les yeux et sous les pieds. Cet atelier permet de recueillir une expertise d'usage, d'informer les habitants sur le projet de favoriser une interconnaissance des acteurs.

Le stand sera animé par deux membres de l'Atelier L. autour de tables et panneaux d'affichage. Plusieurs supports permettront d'échanger :

- une vue aérienne du centre bourg,
- un plan de la place de la place E. Courthiale
- des photos de la place

Il n'y aura pas de présentation collégiale mais de l'accueil individuel ou en groupe selon les arrivées des participants.

Nous présenterons aux participants notre mission et l'ambition de la commune, puis, interrogerons les participants sur :

- leurs parcours dans le bourg,
- leur point d'intérêts,
- les atouts, les inconvénients,
- les usages et les mésusages.
- Les usages à proposer pour le projet de requalification.
- Les attentes, les besoins

2/ STAND D'ÉCHANGE PUBLIC PLACE DE LA MAIRIE 26/06/2021 - 9H30-12H30

Le principe sera le même que pour l'atelier devant l'école. Les supports seront similaires mais le plan de la place E. Courthiale sera remplacé par un plan de la place de la mai-

rie et un plan de la place de l'ancienne Poste.

3/ BALADES URBAINES 26/06/2021 9H30 ET 11H00

Nous proposons d'organiser deux balades urbaines, selon deux créneaux pour répartir les participants selon leurs disponibilités : Nous débuterons cette balade en demandant à chaque participant de proposer une idée rêvée

pour le centre-bourg. Cette balade ciblera au fil de la déambulation les enjeux et pourra confronter certaines idées rêvées au terrain, permettra de s'approprier le périmètre du projet d'aménagement

: se rendre compte du site, de la réalité de l'accessibilité, du patrimoine, d'une vue remarquable, de l'emprise de certains bâtiments, des usages actuels.

Chaque balade se déroulera en deux temps : un temps de découverte sur site (déambulation ciblée) et un temps en atelier pour réaliser la synthèse des enjeux identifiés (au niveau du stand).

Matériel à fournir Atelier L. :

- vue aérienne périmètre étude format A0
- banderole atelier
- post it / feutre / gommettes
- photos A3 des zones en projet
- plan des zones en projet

Matériel à fournir mairie :

- 2 grilles d'affichage
- 4 tables



710 route de la Vernade
07110 VINEZAC
florine@atelierLpaysage.com
06 89 70 16 79
SIRET -821 676 954 000 26
www.atelierLpaysage.com

ATELIERS AVEC LES ENFANTS PLACE ÉMILE COURTHIAL

VENDREDI 25 JUIN - CLASSE DE CE2 / CM1 - MME DUPIN

«Quand je suis en avance j'attends dans le parc»

«La place c'est bien elle est grande on peut tous se partager les endroits»

«On pourrait faire une cabane dans les arbres pour discuter»

«Dans le petit parc les jeux on n'a carrément rien dutout»

«Il y a pas trop d'endroit pour attendre le matin»

«Faire une colline, comme avant dans la cour des maternelles»

«Le parking des pompiers il y a jamais personne, on pourrait y planter des plantes comestibles?»

«Mettre une fontaine

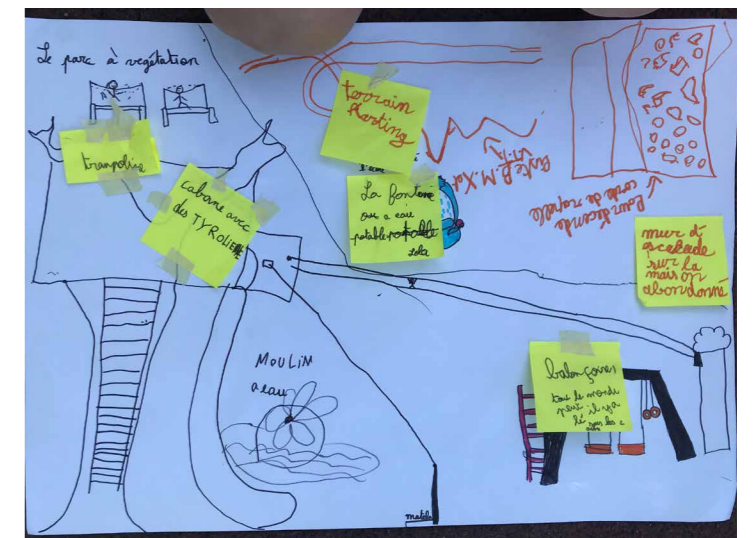

Oh oui, pour jouer et pour remplir sa gourde»

«Je viens pour regarder la nature»

«Il y en a qui se garent n'importent comment...»

IDÉES RÊVÉES :

- PLUS DE FLEUR / DE VÉGÉTATION
- UN BAC À SABLE
- UNE DEUXIÈME CITY STADE
- UNE CABANE DANS LES ARBRES
- UN LABYRINTHE VÉGÉTAL
- UNE NICHE À INSECTE
- UNE FONTAINE
- UNE TIROLIENNE
- UN TOBOGAN
- UN TRAMPOLINE
- DES JEUX EN BOIS
- PLUS D'ESPACES VERT
- UNE COLINNE
- DES BANCs DEVANT L'ÉCOLE



LES DIFFÉRENTS PROJETS RÊVÉS POUR LA PLACE E. COURTHIAL

ATELIERS AVEC LES ENFANTS PLACE ÉMILE COURTHIAL

VENDREDI 25 JUIN - CLASSE DE CM1 - MME ROBINET

«Le petit square il sert à rien, c'était mieux avant avec le petit train...»

«Planter toutes sortes de plantes autour de l'école»

«Mettre de la vraie herbe parce que la fausse ça abime les vêtements»

«Mettre des grosses poubelles pour pas que les gens ils jettent par terre»

«Plein d'arbres pour faire comme une forêt»

«Faire un coin goûter»

«Le city c'est trop bien, on pourrait en faire une deuxième?»

«On pourrait mettre des barrières au passage piéton»

«C'est dangereux vers la route»

IDÉES RÊVÉES :

- UNE PISCINE
- DES JEUX D'EAU
- UN SKATE PARC
- REMETTRE LE TRAIN
- DES CABANES
- DES NOUVEAUX JEUX
- UN MUR D'ESCALADE
- DES PLANTES COMESTIBLES
- UN TERRAIN DE FOOT EN SABLE
- UN CAMPING
- DE LA VRAIE HERBE
- DU BÉTON BLANC
- UNE TIROLIENNE



LES DIFFÉRENTS PROJETS RÊVÉS POUR LA PLACE E. COURTHIAL

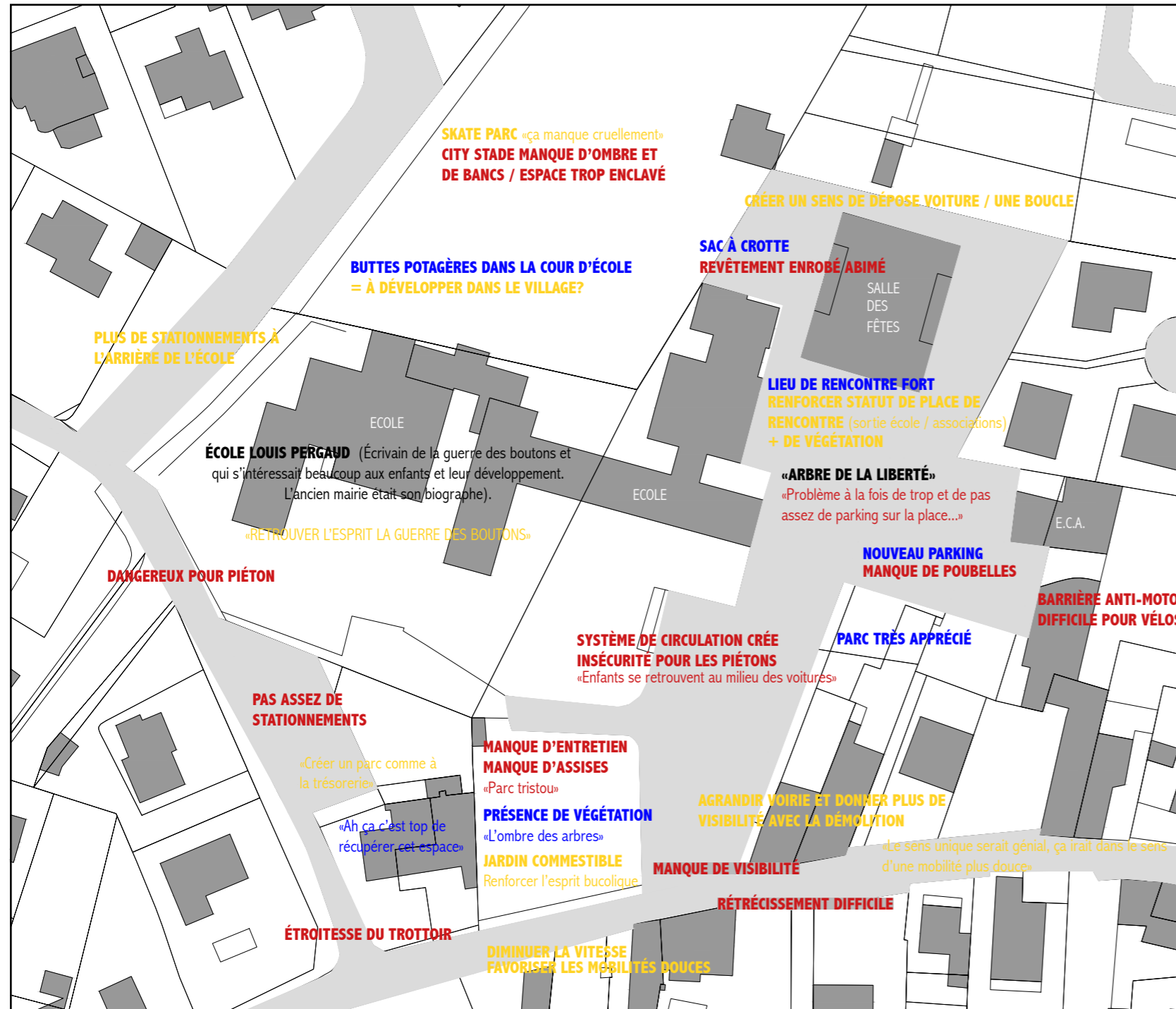
STAND D'ÉCHANGE PUBLIC / PLACE ÉMILE COURTHIAL

VENDREDI 25 JUIN - 16H30 / 18H30



AUTOUR DE LA PLACE ÉMILE COURTHIAL

RECUEILLIR LES AVANTAGES, LES DYSFONCTIONNEMENTS ET LES IDÉES



AVANTAGES / POINTS POSITIFS DE LA SITUATION EXISTANTES
DIFFICULTÉS / DYSFONCTIONNEMENT DE LA SITUATION EXISTANTES
IDÉES ET ENVIES / PISTES DES PROJETS

USAGES

«LE GRAND PARC» très apprécié des enfants et des parents / espace fédérateur

«LE PETIT PARC» espace avec potentiel mais peu utilisé

- La présence d'arbres est apprécié
- Manque de jeux, d'assises, d'espaces pour goûter
- Manque d'entretien (cheminement, végétation...)
- Envie d'espace pour des plantes comestibles (arbres fruitiers / potagers)

ESPACES

VÉGÉTALISER ET NOTAMMENT PLANTER DES ARBRES (OMBRAGES)

TROTTOIRS étroits et irréguliers / inexistant en face de la sortie de la place Emile Courthial

MOBILITÉS

FAVORISER LES MOBILITÉS DOUCES (et notamment les sécuriser)

- Difficultés pour se déplacer à vélo sur avenue des Cévennes car pas assez de place quand on croise une voiture
= Créer une vraie piste cyclable ?
= Créer une zone 20km/h ?

PROBLÈME DE MANŒUVRES / GIRATION DES BUS, ils restent même parfois bloqués sur la place...

RÉORGANISER LES STATIONNEMENTS, gros enjeux sur les temporalités

- «Il faudrait un vrai dépose minute pour l'école»
«C'est compliqué le matin» mais en dehors des heures de pointe «on ne se prend pas la tête pour se garer»

METTRE PLUS EN VALEUR / FAIRE CONNAÎTRE LE PÉDIBUS
REMARQUES HORS ESPACE PUBLIC (ÉQUIPEMENTS)

- Salle de danse trop petite
Maison des association (ECA) pas assez vivante / attrayante
Difficulté / conflit d'usage autour de la cantine qui «prend la place de la salle des fêtes»
Créer maison des jeunes / des familles (vers le petit parc?)
Créer une piscine pour la commune (même ouverte que l'été)

STAND D'ÉCHANGE PUBLIC + BALADE URBAINE / PARVIS DE LA MAIRIE

SAMEDI 26 JUIN - 9H30 / 12H30



LE CENTRE BOURG

RECUEILLIR LES AVANTAGES, LES DYSFONCTIONNEMENTS ET LES IDÉES



AVANTAGES / POINTS POSITIFS DE LA SITUATION EXISTANTES
DIFFICULTÉS / DYSFONCTIONNEMENT DE LA SITUATION EXISTANTES
IDÉES ET ENVIES / PISTES DES PROJETS

USAGES

VOLONTÉ DE MONTRER / VALORISER LES CHEMINEMENTS PIÉTONS

Au sein du centre-bourg et plus largement de la commune (créer un balisage, une carte...?)

RENFORCER L'ESPRIT VILLAGE (par les commerces, des lieux de rencontres, un kiosque...)

RÉSERVER AU PIÉTON ET VÉLOS CERTAINES RUES DU CENTRE (usage voiture juste pour riverains)

- rue de l'église
- rue de la liberté
- rue du lavoir

ESPACES

RÉTRÉCISSEMENT / CHICANE VERS LE RESTAURANT = danger car manque de visibilité

PARVIS DE LA MAIRIE TROP MINÉRAL, PAS ASSEZ OMBRAGÉ = volonté de le végétaliser, l'arborer

ESPACE À L'ARRIÈRE DE LA MAIRIE PEU UTILISÉ, plus un lieu de passage, trop caché mais agréable

SUPPRIMER LA MAISON ENTRE L'ÉGLISE ET LA MAIRIE pour agrandir l'espace public

AMBIANCE AUTOUR DE L'EAU TRÈS APPRÉCIÉE

- = Valoriser le Béal crapaud et le lavoir
- = Réhabiliter la fontaine

TERRASSE DU RESTAURANT, liée à la piétonisation de la rue de la liberté

Penser son aménagement dans un projet d'ensemble / Penser à la nécessité de livraison de la supérette ?

MOBILITÉS

BESOIN DE PLUS DE SÉCURITÉ POUR LES MOBILITÉS DOUCES

RALENTIR / DÉSENGORGER LA CIRCULATION DANS LE CENTRE

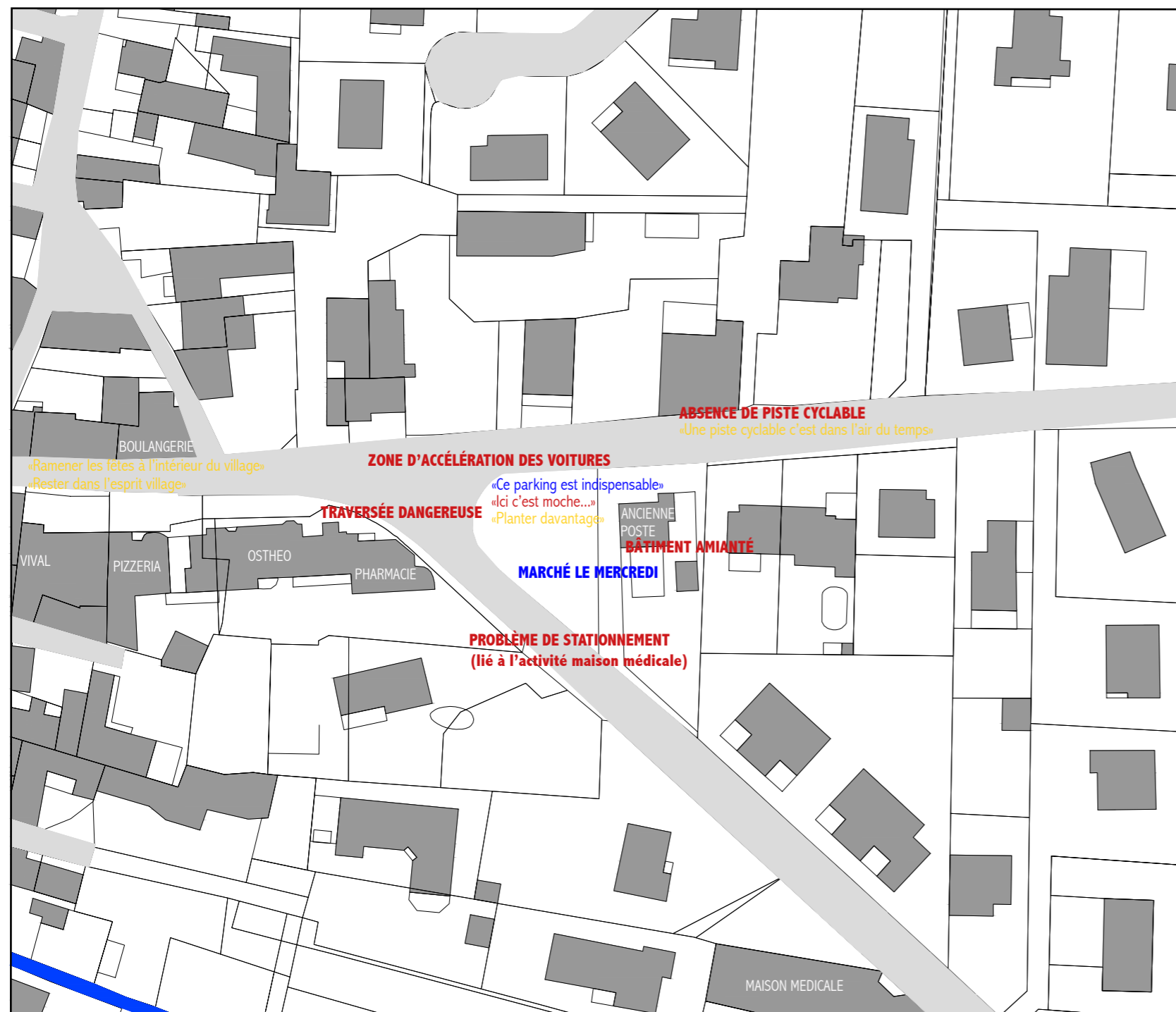
= interdire le passage des poids lourds

NOMBREUX DÉSACCORDS SUR LE SENS UNIQUE

- Sens unique amène mort des commerces
- Sens unique oblige à refaire tout le tour du village quand on ne trouve pas de place
- Sens unique permet de créer une piste cyclable et des trottoirs plus pratiques
- Sens unique permet un trafic moins dense dans le centre

AUTOUR DE L'ANCIENNE POSTE

RECUEILLIR LES AVANTAGES, LES DYSFONCTIONNEMENTS ET LES IDÉES



AVANTAGES / POINTS POSITIFS DE LA SITUATION EXISTANTES
DIFFICULTÉS / DYSFONCTIONNEMENT DE LA SITUATION EXISTANTES

IDÉES ET ENVIES / PISTES DES PROJETS

USAGES

PLACE PEU QUALIFIÉE ET PEU AMÉNAGÉE

- = Proposer des assises ombragée
- = Aménagement en lien avec futur bâtiment
- = Conserver du stationnement car important pour le centre

RESTER CONNECTER AU CENTRE BOURG

CRÉER UNE ZONE AGRÉABLE DEVANT LES COMMERCES

ESPACES

ARBRES AUTOUR DE L'ANCIENNE POSTE APPRÉCIÉ, envie de plus de végétation et d'ombrage

MOBILITÉS

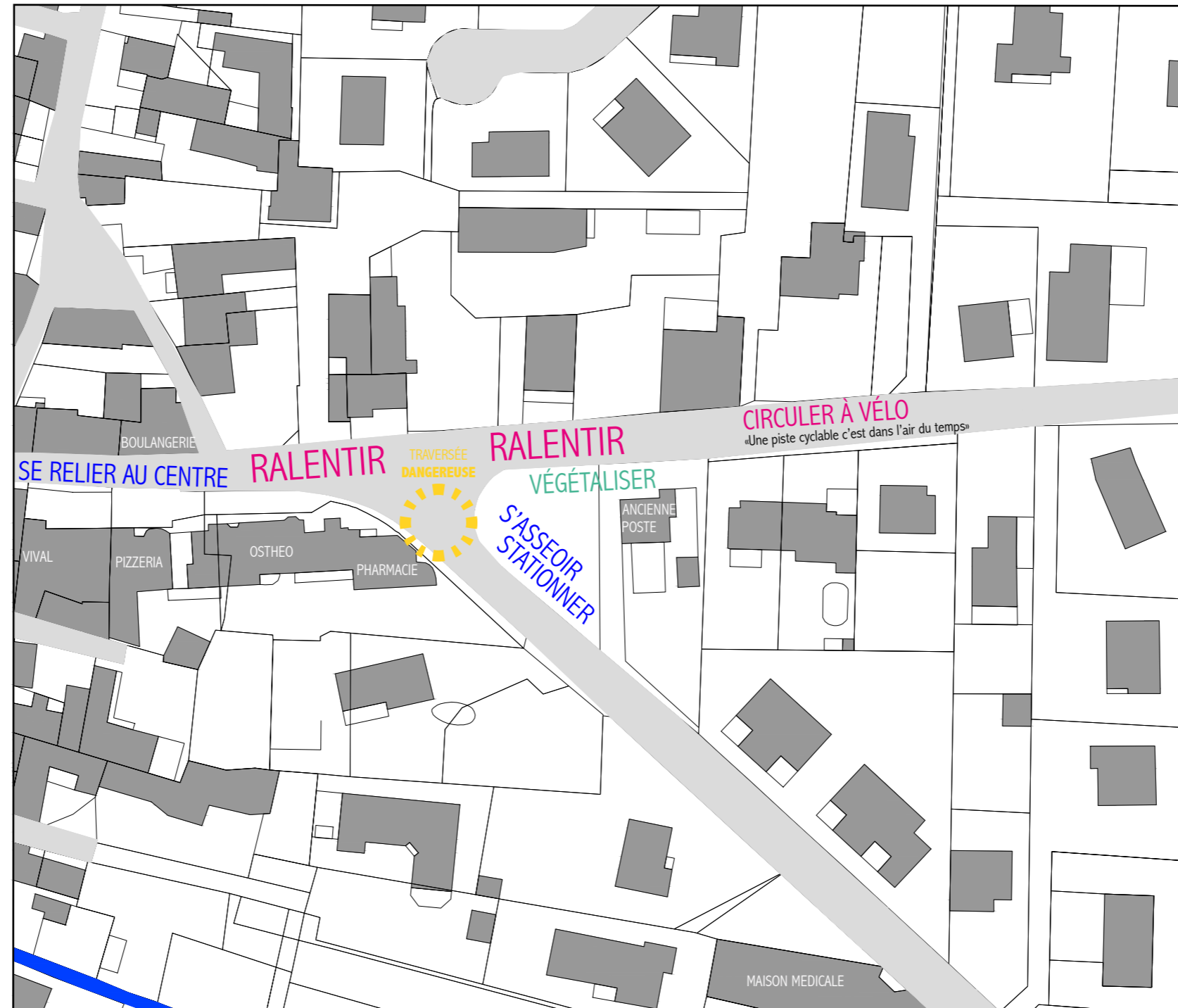
RALENTIR LA CIRCULATION AU NIVEAU DU CROISEMENT

= la sensation de sortie de ville crée une zone de forte accélération (surtout le week end et le soir)

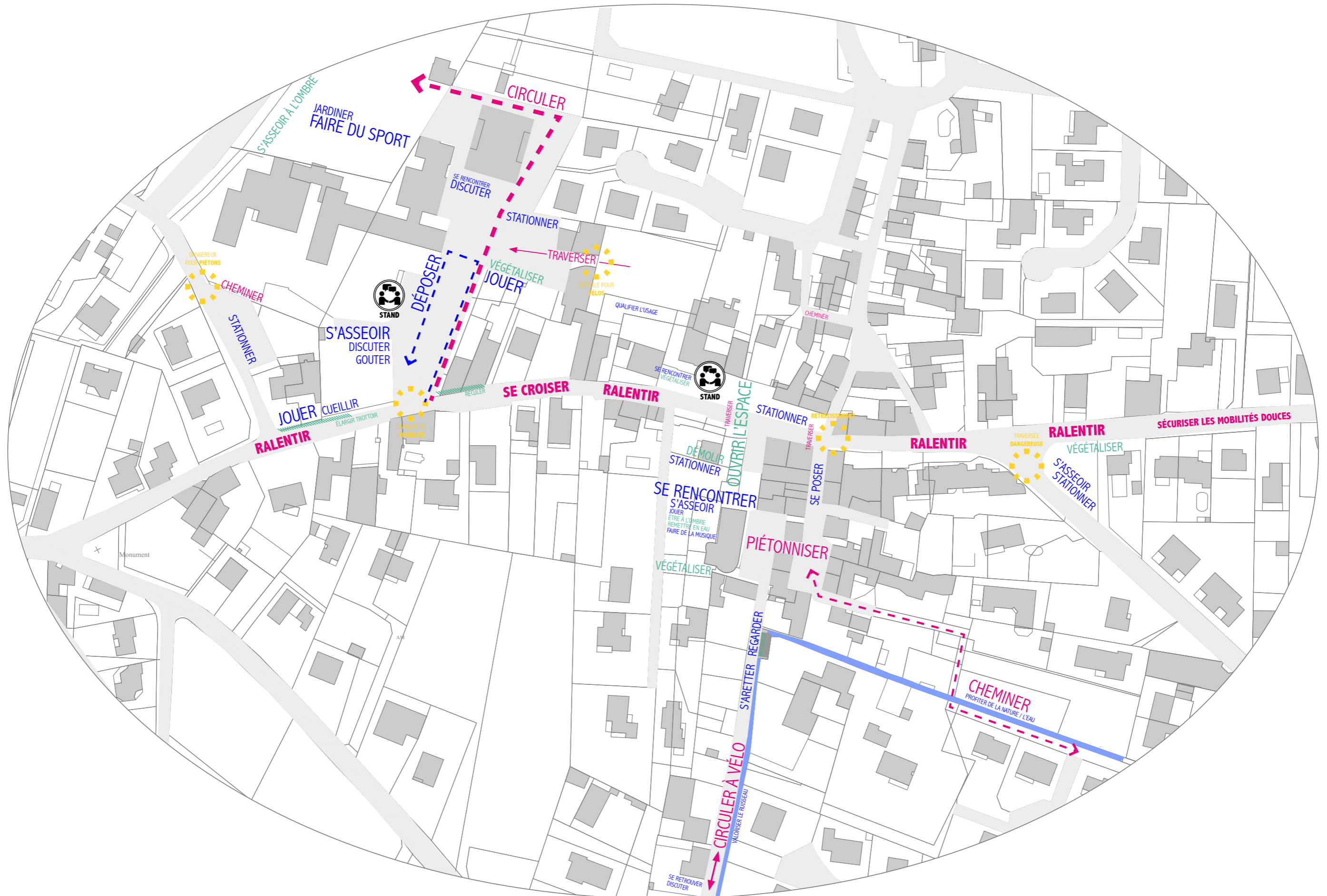
CRÉER UNE LIAISON CYCLABLE SÉCURISÉE avec l'extérieur de la commune, notamment créer le lien à Chabeuil

AUTOUR DE L'ANCIENNE POSTE

SYNTHÉTISER ET SPATIALISER LES BESOINS / ENVIES



SYNTHÈSE DES BESOINS / ENVIES SUR L'ENSEMBLE DU CENTRE BOURG





Atelier L. Paysage & urbanisme
Florine Lacroix - paysagiste dplg
710 route de la Vernade
07110 Vinezac
Tel - 06 89 70 16 79
Mail - florine@atelierpaysage.com
Site internet - www.atelierpaysage.com
Siret - 821 676 954 000 26